






MTBO BOUDECKÁ ROKLE - TRASA ŽENY

START - vyjed' z kempu na hlavní silnici, zde vpravo po cyklo 142. Na rozcestí Kokořín-dolina odboč vlevo na cyklo 0010 a kolem hradu přes **K13** na Kokořín obec. Pokračuj stále po cyklo 0010 až do Truskavenského dolu na rozcestí. Stále po cyklo 0010 přes **K4** a Zimořským dolem až na křižovatku silnic u Dolní Zimoře **K5**. Po silnici vlevo po cyklo 8169 přes Chodeč, kde cyklo uhne z hlavní doleva, uhní po 40 m po fáborkách přes Humenský vrch **K14** až na okresku a na  Po  vlevo přes Bosityň na Harasov. Zde vpravo po silnici cyklo 142 a  na rozcestí Kroužek. Zde vlevo po cyklo 8170 přes **K15** do Nebužel a dále až na hlavní (silnici 273). Po ní vlevo a po 500 m zahni vlevo na panelovou cestu a přes **K10** do Kaniny. Zde vlevo po silnici cyklo 8146 směr Kokořínský důl. Po sjezdu před prvním stavením ostře vpravo k závoře a pokračuj po  Kočičinou přes **K11** do Sedlce. Stále po  vpravo, přes Bílka-rozcestí až do Františkovy aleje, kde narazíš na cyklo 0009. Po ní vlevo, přes **K12** a Boudeckou roklí do Vojtěchova. Na silnici vlevo po cyklo 142 až do **CÍLE** ! (Kemp ATC Kokořín).