








MTBO BOUDECKÁ ROKLE - TRASA MUŽI

START - vyjed' z kempu na hlavní silnici, zde vpravo po cyklo 142. Na rozcestí Kokořín-dolina pokračuj po  (Máchově cestě E10) vpravo přes K1 až k Pokličkám-rozcestí. Zde po  vlevo, přes můstek a údolím ke K2. Pokračuj dále po  stoupáním až na silnici v Jestřebici, zde vpravo a po 200 m hned vlevo mezi ploty  po do Šemanovického dolu. Zde narazíš na cyklo 0011. Po ní vlevo přes K3, až na rozcestí v Truskavenském dole. Dále doprava údolím přes K4 po cyklo 0010 a Zimořským dolem až na křižovatku silnic u Dolní Zimoře K5. Po silnici vlevo po cyklo 8169 přes Chodeč a K6 do Vysoké ke kostelu. Za kostelem vpravo a hned vpravo opustíme cyklo a sjedeme z kopce dolů ulicí. Silnicí po hranici CHKO přes K7 k cyklo 203 před hlavní silnicí, po cyklo 203 uhneme vlevo a dál až na silnici u Lhotky. Zde vlevo po silnici cyklo 142 a hned po 320 m vpravo po hrázi rybníka a polní cestu na  (Máchovu cestu E10). Po ní vlevo přes K8. **Za Štampašským mlýnem jed' opatrně**, cesta vede po okraji masivu. Za rybníkem je fáborky označena odbočka vpravo do Nebuželského dolu. Jím přes K9 až ke křížku za ČOV. Projed' Nebužely okolo kostela vpravo na cyklo 8170. Dojed' na hlavní (silnici 273) a jed' po ní vlevo. Po 500 m zahni vlevo na panelovou cestu a přes K10 do Kaniny. Zde vlevo po silnici cyklo 8146 směr Kokořínský důl. Po sjezdu před prvním stavením ostře vpravo k závoře a pokračuj po  Kočičinou přes K11 do Sedlce na.  Po ní vpravo přes Bílka-rozcestí až do Františkovy aleje, kde narazíš na cyklo 0009. Po ní vlevo, přes K12 a Boudeckou roklí do Vojtěchova. Na silnici vlevo po cyklo 142 až do **CÍLE !** (Kemp ATC Kokořín).