











BOUDECKÁ ROKLE 2024 ŽENY

START od hospody na silnici, po ní vlevo a za pomníkem opět vlevo po fáborcích na Supí horu. Při sjezdu ze Supí hory narazíme na žlutou  a v přístřešku u rozcestníku **K1**. Dále rovně po žluté , tam kde žlutá  odbočuje doleva dolů jedeme rovně po fáborcích až na silnici. Po ní vlevo a po 900 m odbočíme vpravo po silnici do kopce. Kde silnice odbočuje vpravo, narazíme na zelenou . Po ní vlevo přes Království, **K2**, Slavín až do Tupadel. Na rozcestí „Zvonička“ opustíme zelenou a pokračujeme po cyklo 0012 do kopce. U vysílače **K3**. Dále až k „Hadovi“, odkud pokračujeme po cyklo 8249 a později po cyklo 0057, která nás zavede k „Mariánské kapli“ **K4**. Dále po cyklo 0057 přes Brocno, Chcebuz a Veselí. Za Veselím v levotočivé zatáčce **K5**. Zde opustíme silnici úvozem dolů do údolí na „Telefonku“. Po ní vlevo přes **K6** až na silnici, zde vpravo a po 700 m doleva do kopce až na Osinalické sedlo. Zde vlevo po zelené  přes Rač až na rozcestí „Panenský hřeben“, zde v přístřešku **K7**. Stále po zelené  až tam, kde zelená  odbočuje doleva dolů z kopce, my jedeme rovně po fáborcích až na silnici ke křížku u Dražejova. Uhneme doprava po červené  a po 300 m na rozcestí u Dražejova, kde narazíme na modrou  v altánu **K12**. Po modré  do Střezivojic do **CÍLE!**